

Protokol
00362/2017-UVOP-U00011/17.00

o odovzdaní pozemkov pod stavbami z majetku SR do vlastníctva obcí podľa ustanovení § 2d ods. 1, 2 a § 14d ods. 1 zákona č. 138/1991 Zb. o majetku obcí v znení neskorších predpisov
medzi účastníkmi:

Odobzdávajúci: **Slovenský pozemkový fond**
Búdková č. 36, 817 15 Bratislava
štatutárne orgány: JUDr. Dušan Hačko – generálny riaditeľ
Ing. Boris Brunner - námestník generálneho riaditeľa
IČO: 17335345
DIČ: 2021007021

Preberajúci: **Obec Vajkovce**
Vajkovce 84, 044 43 Budimír
v zastúpení: Róbert Čorba - starosta obce
IČO: 00 324 540

Podľa ustanovení § 2d ods. 1, 2 a § 14d ods. 1 zákona č. 138/1991 Zb. o majetku obcí v znení neskorších predpisov (ďalej aj ako „zákon“) odobzdávajúci Slovenský pozemkový fond odobzdáva **Obci Vajkovce** vlastníctvo k nasledovným pozemkom pozemkom podľa Geometrického plánu č. 06/16 zo dňa 25.2.2016, overený Okresným úradom Košice – okolie, katastrálnym odborom dňa 3.3.2016 pod č. 262/2016 a to nehnuteľnosti nachádzajúce sa pod cestnou komunikáciou

GP 06/16

Kat. Územie, obec, okres	Stav podľa KN-E					Stav podľa GP				
	LV číslo	KN-E parc. č.	druh pozemku	výmera m ²	vl. podiel	Diel P č.	KN-C parc. č.	druh pozemku	výmera m ²	hodnota majetku €
k.ú. Vajkovce	630	1447/1	Orná pôda	5886	1/1		442	Zastavaná plocha	420	52,49
Obec: Vajkovce							466/5	Zastavaná plocha	2315	289,31
1447/14		1447/14	Orná pôda	45	1/1		205/11	Ostatná plocha	45	5,62

Hodnota majetku v € – presné vymedzenie a hodnota odobzdávaného majetku vedená v účtovníctve fondu podľa Interného pokynu generálneho riaditeľa 3/2005 (pozemky oceňované v priemernej hodnote poľnohospodárskej pôdy v €/m² podľa bonitačnej banky dát Výskumného ústavu ekonomiky poľnohospodárstva a potravinárstva Bratislava, ktorý je na tento účel rezortným pracoviskom v rámci rezortu MP SR). Hodnota majetku v € je vyjadrená k uvedenému podielu.



Predmetné nehnuteľnosti KN „E“ p.č.1447/1 a KN „E“ p.č.1447/14 boli do katastra nehnuteľností zapísané do LV č.630 v prospech SPF na základe zápisu ROEP (rozhodnutie katastrálneho odboru č.252/98 Ro).

Parcela KN „E“ p. č. 1447/1 je registrovaná v stave „C“ ako zastavaná plocha a nádvorie, a parcela KN „E“ p. č. 1447/14 je registrovaná v stave „C“ ako ostatná plocha. Parcely sa nachádzajú pod cestnou komunikáciou, ktorá bola vybudovaná v 60 –tych rokoch.

Na základe úplných podkladov zápis do katastra nehnuteľností záznamom zabezpečí preberajúca strana.

Na odovzdávané pozemky nie sú uzatvorené nájomné zmluvy.

Účastníci protokolu prehlasujú, že vyššie uvedené prejavy k pozemkom v katastrálnom území **Vajkovce, Obec Vajkovce**, okres Košice - okolie sú konkrétne, sú im zrozumiteľné a zmluvná voľnosť nie je obmedzená.

Tento protokol sa vyhotovuje v piatich vyhotoveniach, z ktorých dve dostane odovzdávajúci, dve preberajúci a Okresný úrad Košice – okolie, katastrálny odbor.

Tento protokol nadobúda platnosť dňom podpisu a účinnosť v desiaty deň po nadobudnutí platnosti.

Tento protokol bude zverejnený v plnom rozsahu v Centrálnom registri zmlúv vedenom Úradom vlády SR.

V Bratislave, dňa..... 10 APR 2017

Vo Vajkovciach, dňa 09 -02- 2017



Odovzdávajúci:

Preberajúci:




Ing. Boris Brunner
námetník generálneho riaditeľa

OBEC VAJKOVCE
044 43 BUDIMÍR



JUDr. Dušan Hačko
generálny riaditeľ



Róbert Čorba
starosta obce

